



SANTANDER

PLANO DE INFORMACIÓN TURÍSTICA



✕ @ Instagram
f Turismo Santander
@TurismoSDR #turismosantander

Área urbana céntrica ampliada



Descarga este mapa directamente en tu móvil



Conoce los espacios accesibles de la ciudad



Diseño: SEMARAC
© 2025 AYUNTAMIENTO DE SANTANDER
Derechos de autor CREACIONES SEMARAC S.L.
Deposito legal: SA 130-2023



HISTORIA

26 A.C.
Los romanos fundan Portus Victoriae Iuliobrigensium.

298
San Emeterio y San Celedonio son decapitados en Calahorra por profesar el cristianismo.

1187
El Rey Alfonso VIII nombra al abad para la villa de San Emeterio y le concede un fuero.

1497
Llega la Armada de Flandes con Margarita de Austria a bordo.

1588
El duque de Medina Sidonia y cinco naves de la Armada Invencible llegan a Santander.

1754
Se crea la diócesis de Santander.

1755
El rey Fernando VI otorga a Santander el título de ciudad.

1846
Primer anuncio sobre Baños de oleaje en el periódico La Gaceta de Madrid.

1857
Se crea el Banco de Santander.

1880
Se inaugura la Estatua Velarde, una de las estatuas más viajeras de la ciudad.

1893
Explosión de Cabo Machichaco.

1871-1917
Benito Pérez Galdós veranea en Santander. En 1893 construye su casa a la que llama San Quintín.

1911
El Duque Santo Mauro elige los muebles del Palacio de la Magdalena.

1912
Los Reyes Victoria-Eugenia de Battenberg y Alfonso XIII toman posesión del Palacio Magdalena y veranean hasta 1930.

1913
El 23 febrero se inauguran los Campos de Sport del Sardinero.

1914
Se abre la Avenida Reina Victoria.

1918
El Ministro de Marina jura su cargo en el Palacio Magdalena.

1923
Inauguración de la Biblioteca Menéndez Pelayo.

1924
Se inaugura el monumento Menéndez Pelayo.

1926
Apertura de la Casa de Correos.

1926
Se crea el servicio telefónico automático de España en la esquina de Santa Lucía y el Río de la Pila.

1927
Inauguración del monumento a Concha Espina.

1929
Abre la casa de Salud de Valdecilla.

1932
Nace la Universidad Menéndez Pelayo, una de las más prestigiosas del país.

1935
Juan Ignacio Pombo vuela desde Santander a México.

1941
Incendio de Santander.

1946
Jorge Sepúlveda compone "Santander eres novia del Mar".

1983
Santander se convierte oficialmente en la capital de Cantabria, constituida como comunidad autónoma un año antes.

1997
Santander entra en el prestigioso Club de las bahías más bellas del mundo.

2000
Semifinal de la Copa Davis de tenis en Santander.

2002
Santander es sede de la Cutty Sark Tall Ships Race.

2014
Apertura, restauración e inauguración del Dique de Gamazo, la Duna y la Caseta de Bombas con motivo del Mundial de Vela Olímpica.

2017
Se inaugura el Centro Botín.

2021
Abren las Naves de Gamazo de la Fundación Enaire.

2021
Apertura del jardín vertical interior más grande de Europa en el Centro Cívico Tabacalera.

2022
Casi un siglo después, se inaugura por segunda vez el túnel del tren Pombo.

2023
Inauguración del Museo Machichaco.

2024
Reapertura Museo Arte Santander MAS.

MAPAS Y FOLLETOS DE SANTANDER

HORARIO DE LOS PUNTOS DE INTERÉS

Accede a los lugares más emblemáticos y atractivos de Santander: museos, centros culturales, mercados, ¡y mucho más!

GUÍA DE ALOJAMIENTOS

Conoce todos los hoteles, hostales, pensiones, albergues, apartamentos, campings y viviendas de uso turístico.

ANILLO CULTURAL

La concentración y cercanía de varios centros expositivos conforman un activo turístico y cultural de primera magnitud. Todos ellos se concentran en un pequeño espacio circular imaginario dibujado sobre la trama urbana del centro de la ciudad, el denominado **Anillo Cultural**.

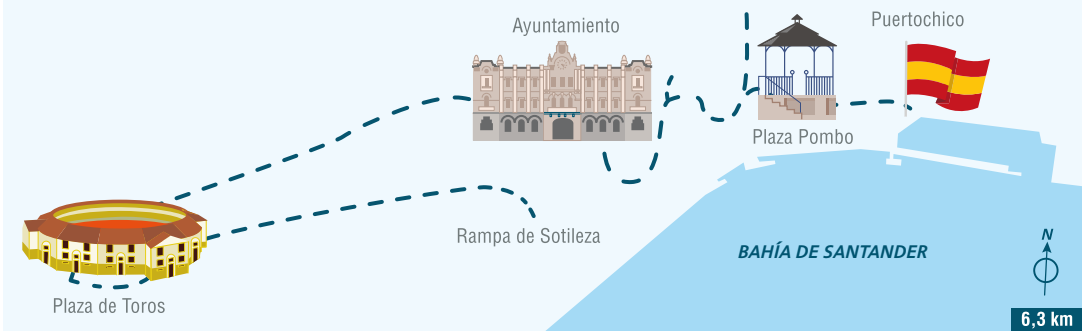
Información
anilocultural.com



SEOS POR SANTANDER

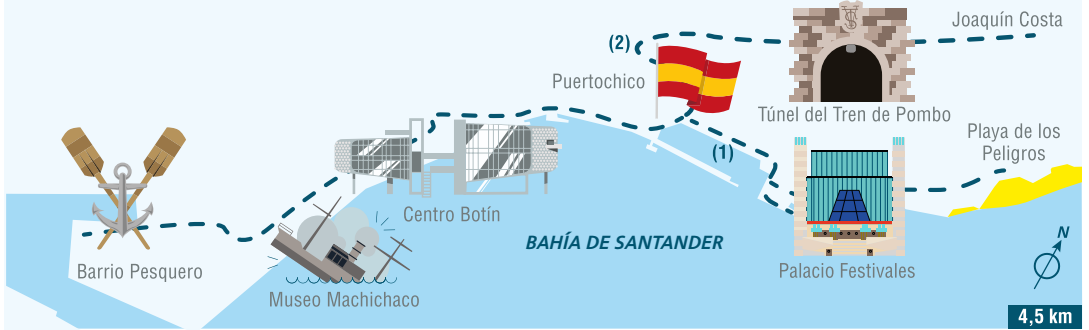
Si quieres conocer a fondo la ciudad, te proponemos una serie de rutas que te convertirán en un auténtico santanderino

SANTANDER MONUMENTAL Y COMERCIAL



● Puertochico → Hernán Cortés → Plaza de Cañado → Iglesia de Santa Lucía → Plaza Pombo → Club de Regatas → Funicular del Río de la Pila → MUPAC → Mercado del Este → Arrabal → C/ del Medio → Iglesia del Sagrado Corazón → Refugio antiáereo → Plaza Velarde → Centro de Interpretación de la Muralla Medieval → Correos → Banco de España → Catedral → El Cristo → C/ Calvo Sotelo → Juan de Herrera y San Francisco → Plaza del Ayuntamiento → Mercado de la Esperanza → MAS → Biblioteca Menéndez Pelayo → C/ Burgos → Alameda de Oviedo → San Fernando y Vargas → Cuatro Caminos → Plaza de Toros → C/ Alta → Iglesia Consolación → Parlamento ● Rampa de Sotileza

SANTANDER MARINERA



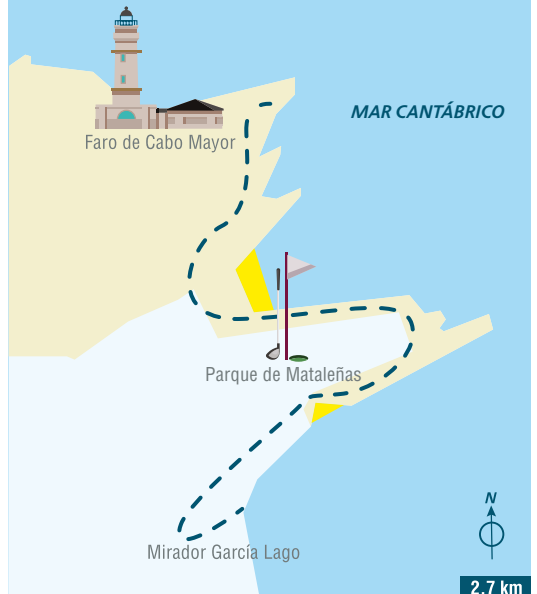
● Barrio Pesquero → Iglesia del Carmen → Biblioteca Central Cantabria → Jardín Vertical (CC Tabacalera) → Estación Marítima → Museo Machichaco → Jardines de Pereda → Centro Botín → Grúa de Piedra → Palacete Embarcadero → Muelle de Calderón → Los Raqueros → Club Marítimo → Puertochico → (1) Planetario → Palacio Festivales → CEAR de Vela → Naves de Gamazo → Duna y Dique de Gamazo → Zona Chill-out → Caseta de Bombas → Museo Marítimo del Cantábrico ● Playa de los Peligros (2) Peña Herbosa → La Sardinera → Tetuán → Túnel del Tren de Pombo ● Joaquín Costa

MAGDALENA Y SARDINERO BELLE ÉPOQUE



● Avda. de Reina Victoria → Península de la Magdalena → Playa Bikini → Playa Magdalena → Palacio de la Magdalena → Isla Moro → Playa del Camello → Playa de la Concha → Plaza de Italia → Primera Playa de El Sardinero → Gran Casino → Jardines de San Roque → Jardines de Piquio → Segunda Playa de El Sardinero → Mirador de García Lago → Parque de Mesones → Campos de Sport de El Sardinero → Palacio de Exposiciones → Palacio de Deportes → Parque de Las Llamas ● Escenario Santander

SENDA DE MATALEÑAS



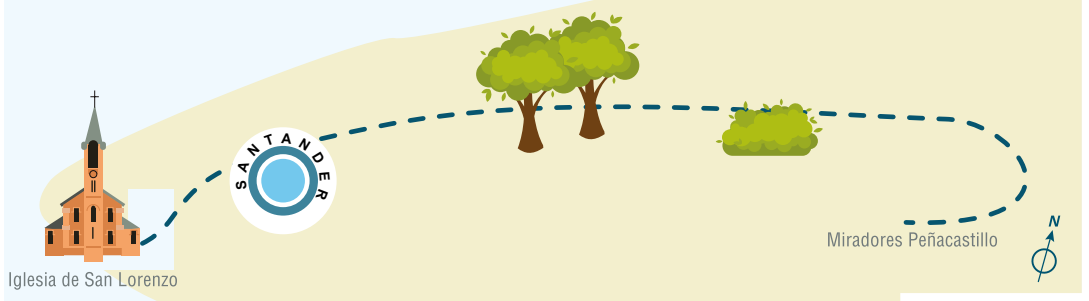
● Mirador de García-Lago → Escaleras Senda de Matalaenas → Playa de los Molinos → Parque de Matalaenas → Mirador de Cabo Menor → Playa de Matalaenas ● Faro de Cabo Mayor → Centro de Arte Faro de Cabo Mayor → Mirador de Cabo Mayor

SANTANDER NORTE LITORAL COSTA QUEBRADA



● Faro de Cabo Mayor → Panteón del Inglés → Playa del Bocal → Playa de Rosamunda → Playa de la Maruca → Monumento al pescador → Centro de Interpretación del Litoral → Batería de San Pedro → Castillo Corbanera → Puente Molino de Mareas → Rostro → Pozonas de San Román → Cementerio de Ciriego ● Playa y ermita de la Virgen del Mar

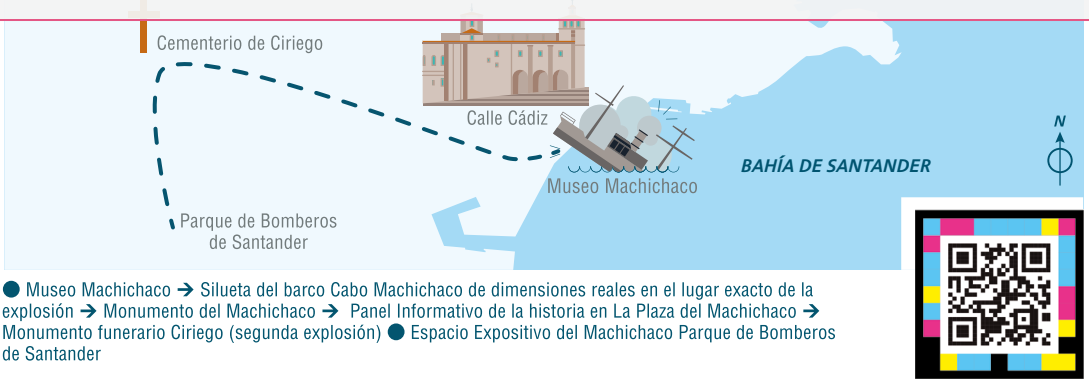
SENDA PEÑACASTILLO



Con un total de 2.25 km, esta senda te llevará al punto más alto de la ciudad. El paseo se inicia en la iglesia de San Lorenzo, que acoge la imagen de Nuestra Señora de Loreto. Desde allí, se puede disfrutar de una senda que rodea la playa hasta llegar al mirador que ofrece unas magníficas vistas.



RUTA MACHICHACO



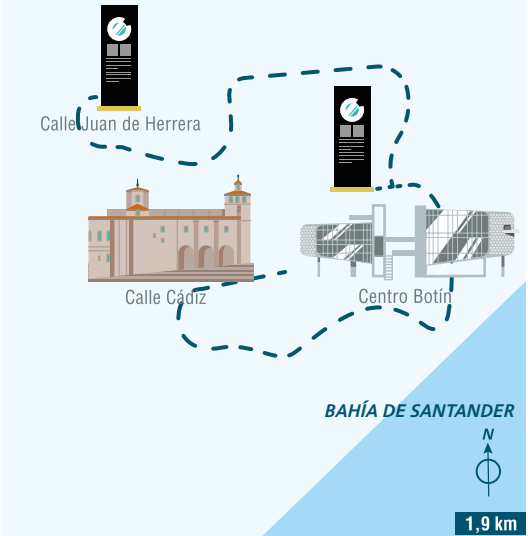
● Museo Machichaco → Silueta del barco Cabo Machichaco de dimensiones reales en el lugar exacto de la explosión → Monumento del Machichaco → Panel Informativo de la historia en La Plaza del Machichaco → Monumento funerario Ciriego (segunda explosión) ● Espacio Expositivo del Machichaco Parque de Bomberos de Santander

MIRADORES, AMANECERES Y ATARDECERES



● Puerto pesquero Dársena de Maliaño → Estación marítima frente Muelle del Almirante → Torre de la Catedral → Pasarelas Centro Botín → Grúa de Piedra → Palacete del Embarcadero → Funicular del Río de la Pila → Paseo Pereda → Puertochico → Castelar → Duna de Gamazo → Bancos Gamazo → Campo de tiro → Playa de los Peligros/Casa Botín → Mirador Caballerizas → Faro de la Cerda → Terraza Norte del Palacio → Casita del Mareógrafo → Playa del Camello → Terraza de la 1ª Playa → Jardines de Piquio → Mirador García Lago → Cabo Menor → Playa de Matalaenas → Faro de Cabo Mayor → Panteón del Inglés → La Maruca ● Virgen del Mar

INCENDIO DE SANTANDER



● Calle Cádiz → Plaza Machichaco → Monumento al Incendio de Santander → Centro Botín → Banco de España → Jardines de Pereda → Calle San José → Calle Puente → Plaza de Atarazanas → Calle Lealtad ● Calle Juan de Herrera

DEPORTE E HISTORIA

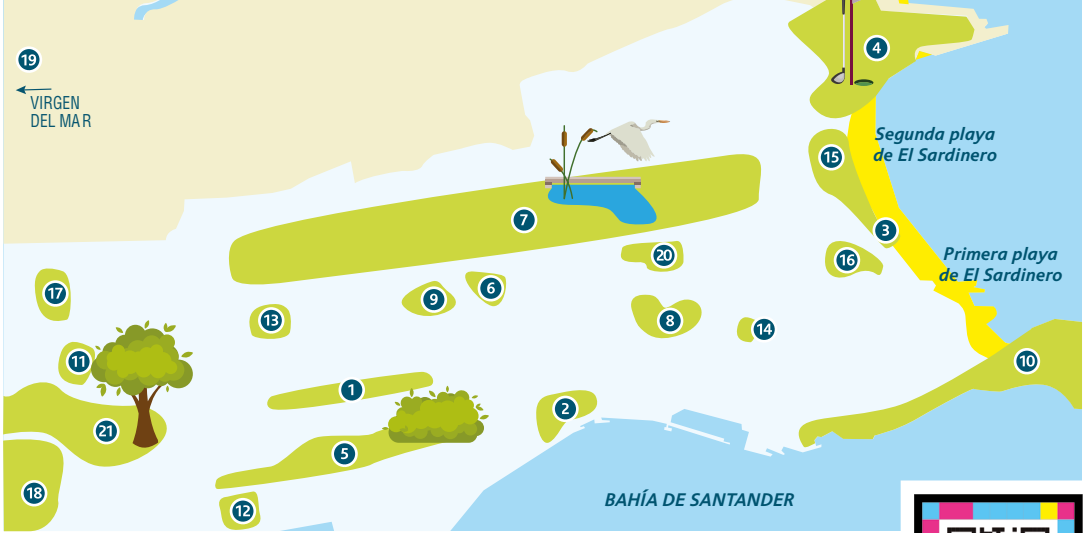


● Antigua Hipódromo de Bellavista → Campo municipal de golf MATALEÑAS → Parque Mesones (Banderín de Corner de los antiguos Campos de Sport) → Palacio de Deportes -Playas de El Sardinero surf y palas- Campo de Polo Península de la Magdalena → CEAR de vela y dique de Gamazo (Mundial de Vela 2014) ● Club Marítimo -Muelle de Calderón -traineras y vela

GASTRO CONOCIENDO Y SABOREANDO

● De mercados: Esperanza, Del Este, México y Puertochico.
● De zonas: Castilla-Hermida → Bº Pesquero/Vargas → San Fernando-Burgos| Calderón de la Barca| Pza. Porticada → Pombo| Cañado → Puertochico| El Sardinero| La Maruca → San Román → Cueto

PARQUEANDO



1 Alameda de Oviedo 2 Jardines de Pereda 3 Jardines de Piquio 4 Matalaenas 5 Parque del Agua 6 Parque de Altamira 7 Parque Atlántico de Las Llamas 8 Parque de Jado 9 Parque Jesús de Monasterio 10 Península de La Magdalena 11 Parque de Manuel Llano 12 Parque de La Marga 13 Parque de Mendicouague 14 Parque de Menéndez Pelayo 15 Parque del alcalde Doctor G. Mesones 16 Parque Los Pinares 17 Parque Pintores Montañeses 18 Parque La Remonta 19 Parque de Rostro 20 Parque de La Teja 21 Parque Doctor Morales o de La Vaca. Consultar características de cada parque en el QR adjunto

MURALES

Itinerario que aborda numerosas intervenciones murales tanto de artistas locales como de creativos internacionales.



ILUSTRES

Un nuevo recurso turístico y cultural para recorrer Santander bajo otra mirada, siguiendo los pasos de las personalidades más relevantes que dejaron su impronta en la ciudad.



LEYENDA

Monumentos y turismo

- EDIFICIOS DE INTERÉS
- FARO
- IGLESIA

Instalaciones

- ALBERGUE DE PEREGRINOS
- ASEOS
- ASCENSOR
- CAMPO DE GOLF
- CAMINO DE SANTIAGO
- CAMPING
- ZONA DE ESPARCIMIENTO CANINO
- ZONA DE SURF
- CARRIL BICI
- CENTROS COMERCIALES
- FUNICULAR
- TUMBONA

Movilidad

- BUS TURÍSTICO
- CALLES PEATONALES
- CALLES SEMIPEATONALES
- ESCALERAS/RAMPAS MECÁNICAS
- ESTACIÓN DE AUTOBUSES
- ESTACIÓN DE TREN
- ESTACIONES TUEBICI
- GASOLINERA
- INTERCAMBIADOR
- PARKING
- PARKING AUTOCARAVANAS
- PARKING BICICLETAS CERRADO
- PARKING GRATUITO
- SEDA NORTE LITORAL COSTA QUEBRADA
- TAXI
- TREN TURÍSTICO
- ESPACIO ACCESIBLE PREFID

Servicios públicos

- BOMBEROS
- CORREOS
- HOSPITALES Y CENTROS DE SALUD

Información general

- OFICINA DE TURISMO
- INFORMACIÓN AL DORSO
- PLAYA VIGILADA
- PLAYA ACCESIBLE
- PLAYA CON DUCHAS
- LUGARES DE INTERÉS TURÍSTICO

TELÉFONOS DE INTERÉS

Emergencias - 112
Policía Local - 092
Policía Nacional - 091
Guardia Civil - 062
Urgencias Sanitarias - 061
Bomberos - 080
Aeropuerto - 942 202 100
ADIF RENFE - 902 320 320
Atención al ciudadano - 942 200 611 / 942 200 786
Ayuntamiento - 942 200 600
Brittany Ferries - 942 360 611
Dirección General de Turismo - 942 208 296
Estación de Autobuses - 942 211 995
RENFE Ancho Métrico - 942 209 522
TUS Transportes Urbanos - 942 200 648
TUEBICI - 900 293 627
Radio Taxi - 942 333 333
Tele Taxi - 942 369 191 / 942 343 434
Bus Turístico - 902 101 081
Tren Turístico - 902 101 081
Meteoología Información - 902 531 111
Tráfico Información - 900 123 505
Correos - 902 197 197
Espacio Joven - 942 203 028 / 942 203 029
IMD. Instituto Municipal de Deportes - 942 200 800
Asociación de Hostelería - 942 367 030
Asociación de Turismo Rural - 942 217 000



LUGARES DE INTERÉS

- Alameda de Oviedo
- Ateneo
- Ayuntamiento
- Banco de España
- Centro Asociado Reina Sofía - Archivo Lafuente
- Barrio Pesquero
- Biblioteca Central de Cantabria
- Biblioteca de Menéndez Pelayo
- Campo de Golf Matalaños
- Campos de Sport de El Sardinero
- Casa Museo de Manuel Cacicado
- Casa Museo de Menéndez Pelayo
- CASYS
- Catedral de Santa María de la Asunción (SIB)
- CEAR de Vela "Príncipe Felipe"
- Cementerio de Ciriago
- Centro Arqueológico de la Muralla Medieval
- Centro Botín
- Centro Cívico Tabacalera. Jardín Vertical
- Centro Cultural Doctor Madrazo
- Centro de Arte Faro Cabo Mayor
- Centro de Documentación de la Imagen de Santander (CDIS)
- Centro de Interpretación de la Historia de la Ciudad
- Cerro de Somorrostro
- Complejo Municipal de Deportes "Ruth Beitia"
- Correos y telégrafos
- Dique y Duna de Gamazo
- Ernita de la Virgen del Mar
- Escenario Santander
- Excursiones marítimas "Los Reginas"
- Excursiones marítimas "Bahía Zero"
- Faro de Cabo Mayor
- Faro Santander. Centro Cultural
- Tirolinas Go Santander
- Fuente de Cacho
- Funicular del Río de la Pila
- Gran Casino
- Grúa de Piedra
- Hotel Real
- Humedal: Pozonas de San Román
- Iglesia de la Anunciación (La Compañía)
- Iglesia de los Carmelitas
- Iglesia de Nuestra Señora del Carmen
- Iglesia del Sagrado Corazón (Jesuitas)
- Iglesia del Santísimo Cristo
- Iglesia Santa Lucía
- Incendio de Santander (Inicio de ruta)
- Isla de la Torre
- Isla de Mouro
- Jardines de Pereda
- Jardines de Piquío
- Península y Palacio de la Magdalena
- La Maruca
- Letras Santander
- Mercado de la Esperanza
- Mercado de Puertochico
- Mercado del Este
- Mercado Plaza de México
- Monumento a los Raqueros
- Museo Asociación Cántabra de Amigos del Ferrocarril
- MAS I Museo de Arte de Santander
- Museo de Prehistoria y Arqueología de Cantabria (MUPA)
- Museo del Agua
- Museo del Ciclismo de Santiago Revuelta
- Museo Machichaco
- Museo Marítimo del Cantábrico (MMC)
- Naves de Gamazo
- Palacete del Embarcadero
- Palacio de Deportes
- Palacio de Exposiciones
- Palacio de Festivales
- Palacio de Riva-Herrera. Enclave Pronillo
- Panteón del Inglés
- Parlamento de Cantabria
- Parque 2020
- Parque de Las Llamas
- Parque de Matalaños
- Paseo de la Fama de Tetuán
- Parque de la Magdalena
- Real Club de Regatas
- Real Club Marítimo de Santander
- Refugio Antiáereo
- Túnel del Tren de Pombo
- Túnel de Interpretación del Litoral
- Real Club de Regatas
- Real Club Marítimo de Santander
- Refugio Antiáereo
- Túnel del Tren de Pombo
- Túnel de Interpretación del Litoral

Oficina de Turismo

Jardines de Pereda
Tel. 942 203 000 / 942 203 001
turismo.santander.es

X @ f
@TurismoSDR #turismosantander

SANTANDER
CIUDAD